



ASEMAKAAVAMERKINNÄT JA -MÄÄRÄYKSET




Erillispientalojen korttelialue.



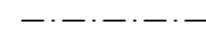
Lähivirkistysalue. Alue tulee säilyttää luonnontilaisena.




3 m kaava-alueen rajan ulkopuolella oleva viiva.



Korttelin, korttelinosan ja alueen raja.



Osa-alueen raja.



Ohjeellinen tontin raja.

3

Korttelin numero.

6

Ohjeellisen tontin numero.

NUMMIT


Kadun, tien, katuaukion, torin, puiston tai muun yleisen alueen nimi.

|

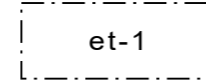
Roomalainen numero osoittaa rakennusten, rakennuksen tai sen osan suurimman sallitun kerrosluvun.

e=0.25

Tehokkuusluku eli kerrosalan suhde tontin pinta-alaan.




Rakennusala.



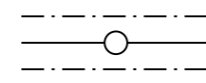
Pylväsmuuntamolle varattu alueen osa.



Istutettava alueen osa.



Katu.



Johtoa varten varattu alueen osa.
z = sähköjohto



EURAJOEN KUNTA

KORTTELIN 3 JA NUMMITIEN ASEMAKAAVAN MUUTOS

30.6.2025, tark. 17.12.2025

ASEMAKAAVAN MUUTOS KOSKEE: Kortteli 3, Nummitien katualueen osaa sekä niihin liittyviä puisto- ja leikkikenttäalueita.

ASEMAKAAVAN MUUTOKSELLA MUODOSTUU: Kortteli 3, Nummitien katualueen osaa sekä niihin liittyvää lähivirkistysaluetta.

Pohjakartta on hyväksytty 17.6.2011 (MML/23/621/2011).
Koordinaattijärjestelmä ETRS-GK22.
Korkeusjärjestelmä N2000

Kaavaluonnos	30.6.2025
Vireilletulo	11.8.2025
Kaavaluonnos nähtävillä	20.8.-19.9.2025
Kaavaehdotus	17.12.2025
Kaavaehdotus nähtävillä	...202_
Kaavaa tarkistettu	...202_

Hyväksyminen	...202_ § _
Kaupunginhallitus	...202_ § _
Kaupunginvaltuusto	...202_ § _
Lainvoima	...202_

Mittakaava 1:2000

Kaavan laatija:
Sweco Finland Oy
Kaavoitusarkkitehti Pasi Vierimaa, arkkitehti SAFA, YKS-492
Projektipäällikkö Petri Hautala, maanmitt.ins.

Tampere / Turku 30.6.2025, tark. 17.12.2025

